



öffentliche Auflage

# Kernzonenplan

1 : 2'000

Öffentliche Auflage vom 7. Dezember 2020 bis 5. Februar 2021

Von der Gemeindeversammlung beschlossen am .....

Der Gemeindepräsident: .....  
Der Gemeindevorstand: .....

Von der Baudirektion genehmigt am ..... BDV Nr. ....

Für die Baudirektion:  
.....

Auftr.-Nr.: **11.5801**  
Sachbearb.: **GH** Plandatum: **16.11.20**  
Gezeichnet: **LRU** Plangrösse: **63 x 30**

**suisseplan Ingenieure AG raum + landschaft**  
Thurgauerstrasse 60 | 8050 Zürich | T +41 58 310 57 70  
www.suisseplan.ch | raum@suisseplan.ch




N:\11 ZH\58 Oberengstringen\01 Revision OP\13 Nutzungsplan\40 öA\GIS\gws\KZP\_Oberengstringen.gws



## Festlegungen


### Kommunale Zonen

 K Kernzone

LES

III


### Weitere Festlegungen der Bau- und Zonenordnung

 Gebiet mit Gestaltungsplan-Pflicht

 Strukturbildende Gebäude

LES

## Informationsinhalte

 Gebiet mit rechtskräftigem Gestaltungsplan